

Chemin :

Code de l'urbanisme

- ▶ Partie réglementaire - Arrêtés
 - ▶ Livre Ier : Règles générales d'aménagement et d'urbanisme
 - ▶ Titre II : Prévisions et règles d'urbanisme

Chapitre VI : Servitudes d'utilité publique affectant l'utilisation du sol

Article A126-1

Créé par Arrêté 1984-05-11 art. 2 JONC 17 juillet 1984

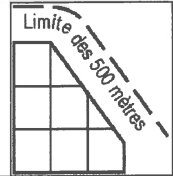

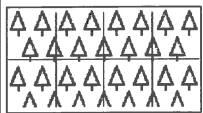



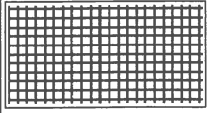
Modifié par Arrêté 1987-07-29 art. 1 JORF 14 août 1987






La représentation des différentes servitudes d'utilité publique figurant sur la liste mentionnée à l'article R. 126-1 est fixée conformément au code alphanumérique et aux symboles graphiques annexés au présent article (Annexe non reproduite, voir JORF du 14 août 1987).

Servitudes d'Utilité Publique : Nomenclature


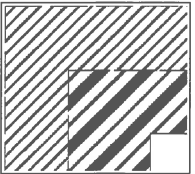
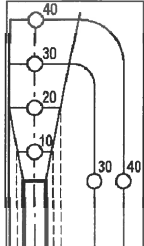
| Référence au Code de l'Urbanisme : R123-14 | | | |
|--|---------|----------------------------------|---|
| Code | Libellé | Référence au Code de l'Urbanisme | Représentation (A.126-1 du Code de l'Urbanisme) |


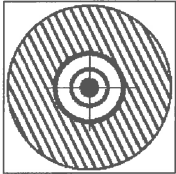
Conservation du patrimoine (culturel, naturel, sportif)

| | | | |
|------------|--|---------------|---|
| A1 | Protection des bois et forêts soumis au régime forestier | ABROGÉ |  |
| A4 | Terrains riverains des cours d'eau non domaniaux | R123-14 |  |
| A7 | Forêts dites de protection | R123-14 |  |
| A8 | Interdictions auxquelles sont soumis les propriétaires de bois, forêts et dunes | R123-14 |  |
| AC1 | Protection des monuments historiques classés (loi du 31 décembre 1913 modifiée) | R123-14 |  |
| AC1 | Protection des monuments historiques inscrits (loi du 31 décembre 1913 modifiée) | R123-14 |  |
| AC2 | Protection des sites et monuments naturels classés (loi du 2 mai 1930) | R123-14 |  |

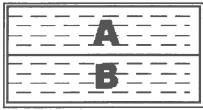
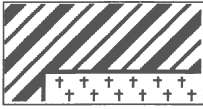

| | | | |
|-------------|---|---------------|---|
| AC2 | Protection des sites et monuments naturels inscrits (loi du 2 mai 1930) | R123-14 |  |
| AC3 | Zone de protection des réserves naturelles | R123-14 |  |
| AC4 | Zone de Protection du Patrimoine Architectural, Urbain et Paysager (ZPPAUP) | R123-14 |  |
| AS1 | Périmètres de protection des eaux potables et minérales | R123-14 |  |
| EL10 | Parcs nationaux | R123-14 | pas de représentation normalisée |
| JS1 | Protection des installations sportives privées | ABROGÉ |  |

Défense nationale


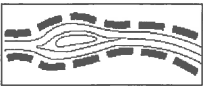

| | | | |
|------------|---|---------|---|
| AR2 | Champ de vue des postes de défense des côtes et de la sécurité de la navigation | R123-14 |  |
| AR3 | Polygone d'isolement des magasins à poudre, munitions, artifices ou explosifs | R123-14 |  |
| AR4 | Terrains d'atterrissage destinés en partie ou en totalité à l'armée de l'air | R123-14 |  |



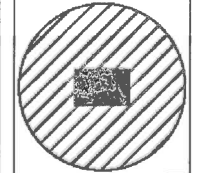

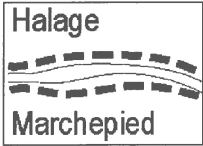


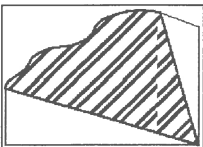
| | | | |
|------------|---|---------|---|
| AR5 | Ouvrages de défense : fortifications, places fortes, postes et ouvrages militaires terrestres | R123-14 |  |
| AR6 | Abords des champs de tir | R123-14 |  |




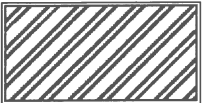






Salubrité et sécurité publique


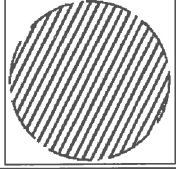
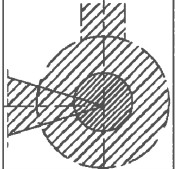






| | | | |
|-------------|--|---------|---|
| EL2 | Zones submersibles | R123-14 |  |
| INT1 | Voisinage des cimetières | R123-14 |  |
| PM1 | Plans d'exposition aux risques naturels prévisibles | R123-14 |  |
| PM2 | Installations classées implantées dans un site nouveau | R123-14 | Pas de représentation normalisée |

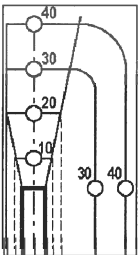


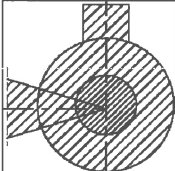
Utilisation de certaines ressources et équipements (Canalisations, Communications, Energie, Mines et carrières, Télécommunications)

| | | | |
|-----------|--|---------|---|
| A2 | Canalisations souterraines d'irrigation | R123-14 |  |
| A3 | Terrains riverains des canaux d'irrigation et émissaires d'assainissement des terres | R123-14 |  |
| A5 | Canalisations publiques d'eau potable et d'assainissement | R123-14 |  |

| | | | |
|------------|---|---------|---|
| A6 | Ecoulement des eaux nuisibles | R123-14 |  |
| AR1 | Champ de vue des postes électrosémaphoriques, des amers et phares | R123-14 |  |
| AS2 | Périmètre de protection autour des établissements de conchyliculture et d'aquaculture | R123-14 |  |
| EL1 | Protection des bords de mer (réserves de terrains) | R123-14 |  |
| EL3 | Halage et de marchepied | R123-14 |  |
| EL4 | Stations classées de sports d'hiver et d'alpinisme | R123-14 |  |
| EL5 | Visibilité sur les voies publiques | R123-14 | <i>Elles font l'objet d'un plan d'ensemble à grande échelle</i> |
| EL6 | Terrains nécessaires aux routes nationales et autoroutes | R123-14 |  |
| EL7 | Alignements | R123-14 | <i>Elles font l'objet d'un plan d'ensemble à grande échelle</i> |
| EL8 | Alignements lumineux et non lumineux (phares et amers) | R123-14 |  |

| | | | |
|-------------|---|---------|---|
| EL9 | Servitude de Passage des piétons le long du littoral (bande de 3 mètres) | R123-14 |  |
| EL11 | Interdictions d'accès grevant les propriétés limitrophes des routes express et des déviations d'agglomération | R123-14 |  |
| i1 | Transport des hydrocarbures liquides ou liquéfiés sous pression | R123-14 |  |
| i2 | Servitudes relatives à l'utilisation de l'énergie hydraulique | R123-14 |  |
| i3 | Canalisations de transport et de distribution de gaz | R123-14 |  |
| i4 | Lignes de transport électrique moyenne et haute tension > à 50Kv : (63Kv, 90Kv, 225Kv, 400Kv) réseau RTE | R123-14 |  |
| i5 | Canalisations de transport de produits chimiques | R123-14 |  |
| i6 | Mines et carrières - permis exclusif de recherche - concession de mines | R123-14 |  |
| i7 | Protection des stockages souterrains de gaz dans les formations naturelles | R123-14 |  |
| i8 | Protection des stockages d'hydrocarbures liquides dans les cavités étanches naturelles ou artificielles | R123-14 |  |

| | | | |
|------------|---|---------------|---|
| I9 | Servitudes relatives aux canalisations de transport et de distribution de chaleur | R123-14 |  |
| PT1 | Protection des centres de réception radioélectrique contre les perturbations électro-magnétiques | R123-14 |  |
| PT2 | Protection contre les obstacles des centres d'émission et de réception radioélectrique | R123-14 |  |
| PT3 | Protection des cables enterrés de télécommunication | R123-14 |  |
| PT4 | <i>Elagage aux abords des lignes de télécommunications (servitude abrogée par la loi 96-659 du 27 juillet 1996)</i> | ABROGÉ |  |
| T1 | Servitude de visibilité sur les voies ferrées | R123-14 |  |
| T2 | Servitudes relatives à la pose, la dépose et l'entretien des câbles téléphériques | R123-14 |  |
| T3 | Transport public au moyen de véhicules guidés sur coussin d'air | R123-14 |  |
| T4 | Aéronautique de balisage (protection) | R123-14 |  |

| | | | |
|------------------|--|----------------|---|
| <p>T5</p> | <p>Aéronautique de dégagement (protection)</p> | <p>R123-14</p> |  |
| <p>T6</p> | <p>Aéronautique - Réserve de terrains pour les besoins du trafic aérien</p> | <p>R123-14</p> |  <p>Balisage</p> |
| <p>T7</p> | <p>Aéronautique - Obstacles hors zones de dégagement (couvre le territoire national)</p> | <p>R123-14</p> |  <p><i>non représentée graphiquement</i></p> |
| <p>T8</p> | <p>Protection des installations radio-électriques de navigation aérienne et d'atterrissage</p> | <p>R123-14</p> |  |